

## INCONTOURNABLE LE VILLAGE DES GUILLAUMETS

Aux confins de l'Auvergne et du Bourbonnais, le village des Guillaumets était situé au carrefour de deux voies romaines. Une partie de ce village dépendait de « La baille Grangèze » : enclave auvergnate dans le Bourbonnais qui comprenait plusieurs hameaux souvent répartis sur les deux provinces. Cette enclave permettait aux habitants de jouir de la franchise saline (la gabelle). La gabelle était une taxe sur le sel en France durant le Moyen Âge et à l'époque moderne. Les gabelous se chargeaient de sa récolte : le sel faisait donc l'objet d'un monopole royal. En effet, autrefois seul moyen de conservation des aliments, il était un élément vital.



Maison de l'Octroi : poste de gabelous.

© Association Beaune Accueil au fil du temps / www.beuneaccueil.eu

## INCONTOURNABLE L'HISTOIRE DES POTIERS

Le hameau des Bordes fut le domaine des « potiers de terre ». La forêt de Château-Charles toute proche fournissait à la fois la glaise ou « terre grasse » et le bois pour la cuire. La cuisson s'opérait dans

des fosses profondes, car certaines pièces, comme les cuiviers à la lessive étaient de dimensions importantes. Les fosses s'alignaient dans la vallée tout au long du versant de Rivalais. Dans un champ tout proche, la terre, noire comme la suie, porte encore les traces de ces cuissons. C'était tout un artisanat local. La famille Bertrand a pratiqué, de père en fils, le métier de potier sur cette commune, pendant plus de 300 ans, de 1600 jusqu'au début du XX<sup>e</sup> siècle.

Henri Amédée-Wetter :  
Le marché aux potiers.



© Association Beaune Accueil au fil du temps / www.beuneaccueil.eu

RFM16-3 - Le nom RandoFiche® est une marque déposée, nul ne peut l'utiliser sans l'autorisation de la Fédération française de la randonnée pédestre. © FFRandonnée 2015. Descriptif du sentier : Conseil général de l'Allier. Entréité - Communauté de communes de la Région de Montmarault.

Rando  
Fiche®

SENTIERS DES  
PATRIMOINES


## Sentier des Potiers Beaune-d'Allier

### SITUATION

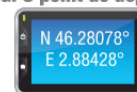
Beaune-d'Allier, à 28 km à l'est de Montluçon par les D 2371 et D 158

### PARKING

place de l'église



### GPS point de départ



3 H  
10,4 KM

L'itinéraire parcourt ce territoire de bocage formé de petites prairies séparées de haies vives. Aux confins du Bourbonnais et de l'Auvergne, un intéressant patrimoine se découvre au fil de la randonnée.



### À DÉCOUVRIR EN CHEMIN

• Beaune-d'Allier : église du XI<sup>e</sup> siècle • lieu-dit Les Corres : panorama sur le bocage • villages des Guillaumets et de la Faye



Tableau peint par Ferdinand Dubreuil : porte de la ville au Moyen Âge.



Église de Beaune datant du XI<sup>e</sup> siècle.

© Association Beaune Accueil au fil du temps / www.beuneaccueil.eu

© Association Beaune Accueil au fil du temps / www.beuneaccueil.eu

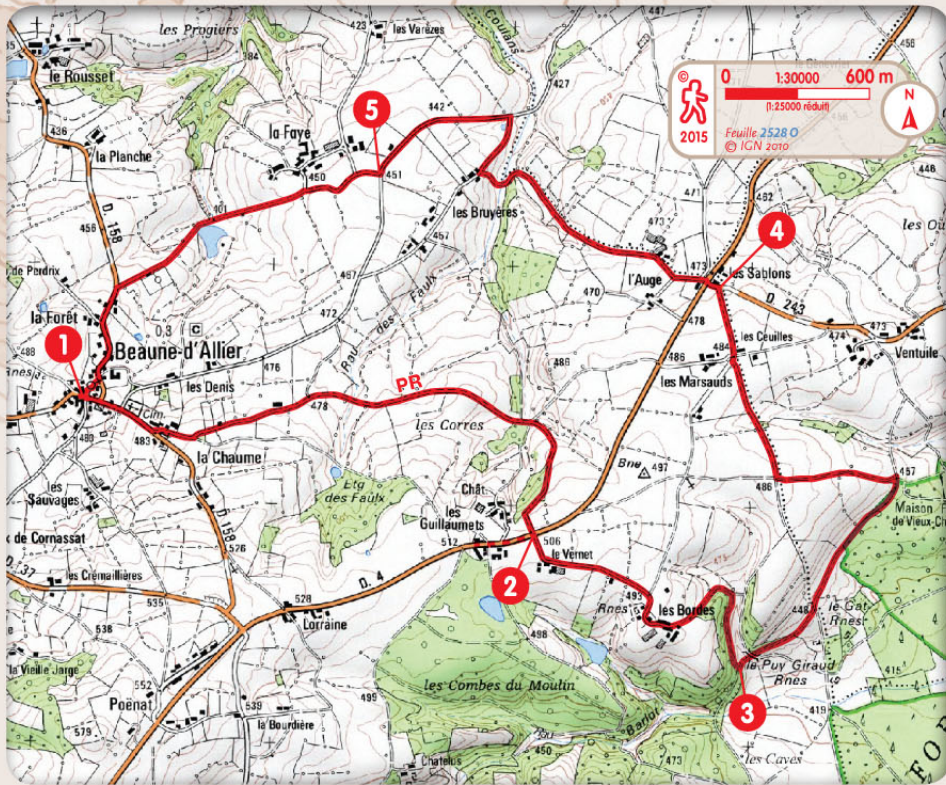
FFRandonnée  
Allier  
Les chemins, une richesse partagée



Allier  
le Département







**1** En sortant de la place de l'église (du XI<sup>e</sup> siècle), partir en direction du cimetière, le longer. À la croix, obliquer à gauche vers la Chaume. Rester sur la petite route qui devient ensuite un large chemin en terre. À la patte d'oie, monter à droite et arriver à un panorama sur le bocage, au lieu-dit les Corras. À la croisée de chemins suivante, monter tout droit. Ignorer ensuite le sentier à droite et atteindre la D 4. > **À 200 m à droite se trouve le village des Guillaumets.**

**2** Traverser la route (prudence !), dépasser le Vernet et parvenir à une intersection. Aller à droite pour traverser le hameau des Bordes. À son extrémité, la piste en terre descend bientôt assez fortement et rejoint l'ancienne ligne de chemin de fer économique.


**3** À la jonction, virer à gauche, passer sous un pont, puis gagner la lisière de la forêt. La suivre et, à l'orée, s'engager à gauche dans le chemin montant ; en haut, poursuivre à droite. Au carrefour près d'une mare, l'allée empierrée en face arrive bientôt aux Sablons.

**4** Tourner à gauche, retrouver la D 4. Traverser (prudence !) pour se diriger vers l'Auge. À la dernière ferme, descendre à gauche pour atteindre bientôt un ruisseau. Remonter sur le versant opposé jusqu'au hameau des Bruyères. Le chemin empierré à droite rejoint une voie goudronnée; l'emprunter à gauche.

**5** Prendre à droite la direction de la Faye. À hauteur du village, bifurquer à gauche dans un chemin en terre. Il descend fortement à proximité d'un étang, remonte avant de rejoindre la D 158. Revenir à gauche vers le bourg. À l'entrée de Beaune-d'Allier, les quelques marches à droite permettent de rejoindre l'église.

## INCONTOURNABLE LA FAYE

En ce lieu-dit « La Faye », signifiant lieu planté de hêtres, se dressait un castel (petit château). Les premières mentions connues des Sieurs de la Faye remontent à 1443. Cette seigneurie comprenait trois domaines, une réserve et le castel. Elle fut par la suite siège d'une justice seigneuriale, succédant ainsi à celle de Beaune. Le château est une assez vaste construction de la fin de XVII<sup>e</sup> siècle, qui n'a gardé de son aspect féodal que la tour ronde côté sud. Les dépendances ont été transformées en ferme. L'examen du cadastre ancien montre une seconde tour, une large pièce d'eau encore existante, des bâtiments dispersés et la maison de maître, des granges et des écuries.



La Faye.

© Association Beaune Accueil au fil du temps / www.beauneaccueil.eu



Ligne du tacot qui reliait Sancoins (Cher) à Lapeyrouse (Puy-de-Dôme).

**BALISAGE**  
jaune

**DIFFICULTÉS !**  
aucune

**À DÉCOUVRIR DANS LA RÉGION**

- Beaune-d'Allier : château de Sallebrune • Colombier : église romane ainsi que sa fontaine liée à saint Patrocle
- Montvicq : l'atelier des 1001 fils • Saint-Bonnet-de-Four : église romane avec clocher tors

**INFOS TOURISTIQUES**

- Maison du tourisme de la région de Montmarault, ZA du Grand Champ, 03390 Montmarault, 04 70 07 39 21, maisondutourisme@orange.fr

**COMITÉ DE L'ALLIER,**  
CDRP 03, Centre Eric Tabarly, 03300 Cusset,  
06 77 14 09 52,  
[www.ffrandonnee-allier.fr](http://www.ffrandonnee-allier.fr)

**HÉBERGEMENTS** Pensez à réserver !  
[www.allier-auvergne-tourisme.com](http://www.allier-auvergne-tourisme.com)